



HAUTESKUNDE OROKORRAK

2023ko **UZTAILAK 23**

Datu-txostena



ELECCIONES GENERALES

23 DE JULIO 2023

Informe de datos



945 759 000





Paseo Fray Francisco, 17

Fray Francisco Ibilbidea, 17

01071 - Vitoria-Gasteiz (Araba/Álava)



ELECCIONES GENERALES - 23 DE JULIO DE 2023

	 ALAVA	 BIZKAIA	 GIPUZKOA	 PAIS VASCO
Número de Municipios	51	112	88	251
Población de derecho	334.412	1.149.344	724.418	2.208.174
Diputados a elegir	4	8	6	18
Senadores a elegir	4	4	4	12
Candidaturas al Congreso	12	11	12	35
Candidaturas / Candidatos al Senado	11 / 25	10 / 24	11 / 27	32 / 76
Dispositivos Móviles en la provincia -transmisión de datos	132	460	309	901
Mesas transmisión DM *	427	1.410	836	2.673
Mesas transmisión telefónica	0	0	22	22
Total Mesas	427	1.410	858	2.695
Locales Electorales	102	340	277	719
Urnas (Congreso + Senado)	854	2.820	1.716	5.390
Cabinas	243	1.960	599	2.802
Total papeletas al Congreso	1.564.500	8.104.800	7.000.000	16.669.300
Total papeletas al Senado	211.300	1.069.400	646.500	1.927.200
Miembros de Mesas -Titulares	1.281	4.230	2.574	8.085
Miembros de Mesas -Suplentes	2.562	8.460	5.148	16.170
Solicitudes Voto por Correo	30.974	126.188	57.559	214.721
Representantes de la Administración	311	1.410	408	2.129
Accesibilidad	4	16	10	30
Solicitudes voto adaptado	4	14	10	28
Solicitudes intérprete miembros mesa	0	2	0	2
Censo Electoral - CER	252.057	900.560	556.080	1.708.697
Censo Electoral - CERA	8.156	42.420	29.798	80.374
TOTAL CENSO ELECTORAL	260.213	942.980	585.878	1.789.071

* Población de derecho a 1 de enero 2022

* Cada Dispositivo Móvil transmite de 1 hasta un máximo de 6 mesas

CER: Censo electoral de españoles residentes en España (datos INE - Información general del censo de listas de votación (censo de consulta más reclamaciones))

CERA: Censo electoral de electores residentes ausentes (datos INE - Información general del censo de listas de votación (censo de consulta más reclamaciones))



ELECCIONES GENERALES - 23 DE JULIO DE 2023

ALAVA

	CODIGO	MUNICIPIO	Población de Derecho	Disp. Móvil	Mesas DM	Mesas Manual	Total Mesas	Locales Elect.	Censo CER	Censo CERA	TOT. CENSO ELECTORAL
1	01051	Agurain/Salvatierra	5.069	1	6		6	1	3.585	88	3.673
2	01001	Alegria-Dulantzi	2.960	1	4		4	1	2.090	121	2.211
3	01002	Amurrio	10.281	8	15		15	8	7.897	257	8.154
4	01049	Añana	156	1	1		1	1	129	10	139
5	01003	Aramaio	1.431	1	2		2	1	1.150	58	1.208
6	01006	Armiñón	235	1	1		1	1	185	8	193
7	01037	Arraia-Maeztu	804	1	1		1	1	624	35	659
8	01008	Arratzua-Ubarrundia	1.031	1	2		2	1	854	21	875
9	01004	Artziniega	1.810	1	2		2	1	1.398	47	1.445
10	01009	Asparrena	1.637	1	2		2	1	1.275	72	1.347
11	01010	Ayala/Aiara	2.921	3	5		5	3	2.312	124	2.436
12	01011	Baños de Ebro/Mañueta	296	1	1		1	1	223	7	230
13	01013	Barrundia	914	1	1		1	1	750	51	801
14	01014	Berantevilla	452	1	1		1	1	371	21	392
15	01016	Bernedo	560	1	1		1	1	449	36	485
16	01017	Campezo/Kanpezu	1.094	1	1		1	1	872	102	974
17	01021	Elburgo/Burgelu	629	1	1		1	1	510	10	520
18	01022	Elciego	971	1	1		1	1	729	29	758
19	01023	Elvillar/Bilar	316	1	1		1	1	259	28	287
20	01047	Erriberabeitia/Ribera Baja	1.416	1	2		2	2	1.059	15	1.074
21	01046	Erriberagoitia/Ribera Alta	820	1	1		1	1	681	15	696
22	01056	Harana/Valle de Arana	226	1	1		1	1	190	25	215
23	01901	Iruña Oka/Iruña de Oca	3.551	1	4		4	1	2.576	19	2.595
24	01027	Iruraiz-Gauna	537	1	1		1	1	459	26	485
25	01019	Kripan	176	1	1		1	1	152	1	153
26	01020	Kuartango	421	1	1		1	1	333	14	347
27	01028	Labastida/Bastida	1.538	1	2		2	1	1.154	34	1.188
28	01030	Lagrán	175	1	1		1	1	147	24	171
29	01031	Laguardia	1.483	1	2		2	1	1.112	54	1.166
30	01032	Lanciego/Lantziego	724	1	1		1	1	502	33	535
31	01902	Lantarón	931	2	2		2	2	772	21	793
32	01033	Lapuebla de Labarca	870	1	1		1	1	646	22	668
33	01036	Laudio/Llodio	17.906	7	24		24	5	14.432	275	14.707
34	01058	Legutio	2.017	1	2		2	1	1.508	33	1.541
35	01034	Leza	217	1	1		1	1	151	8	159
36	01039	Moreda de Álava/Moreda Araba	216	1	1		1	1	185	20	205
37	01041	Navaridas	200	1	1		1	1	150	4	154
38	01042	Okondo	1.187	1	2		2	1	925	52	977
39	01043	Oyón-Oion	3.408	1	3		3	1	2.406	97	2.503
40	01044	Peñacerrada-Urizaharra	310	1	1		1	1	261	15	276
41	01052	Samaniego	311	1	1		1	1	223	10	233
42	01053	San Millán/Donemiliaga	718	1	1		1	1	609	60	669
43	01054	Urkabustaiz	1.408	1	2		2	1	1.065	23	1.088
44	01055	Valdegovía/Gaubea	1.097	2	2		2	2	910	139	1.049
45	01057	Villabuena de Álava/Eskuernaga	291	1	1		1	1	233	21	254
46	01059	Vitoria-Gasteiz	253.672	65	309		309	36	189.401	5.816	195.217
47	01060	Yécora/Iekora	247	1	1		1	1	206	27	233
48	01061	Zalduondo	195	1	1		1	1	170	5	175
49	01062	Zambrana	425	1	1		1	1	339	15	354
50	01018	Zigoitia	1.822	1	2		2	1	1.471	62	1.533
51	01063	Zuia	2.330	1	2		2	1	1.967	46	2.013
		TOTAL ALAVA	334.412	132	427	0	427	102	252.057	8.156	260.213



ELECCIONES GENERALES - 23 DE JULIO DE 2023

BIZKAIA											
	CODIGO	MUNICIPIO	Población de Derecho	Disp. Móvil	Mesas DM	Mesas Manual	Total Mesas	Locales Elect.	Censo CER	Censo CERA	TOT. CENSO ELECTORAL
1	48001	ABADIÑO	7.708	2	9	0	9	2	5.958	87	6.045
2	48002	ABANTO Y CIÉRVANA-ABANTO ZIERBENA	9.369	4	13	0	13	3	7.760	445	8.205
3	48911	AJANGIZ	480	1	1	0	1	1	397	5	402
4	48912	ALONSOTEGI	2.960	4	4	0	4	4	2.346	43	2.389
5	48003	AMOREBIETA-ETXANO	19.587	7	23	0	23	5	14.618	300	14.918
6	48004	AMOROTO	398	1	1	0	1	1	325	31	356
7	48005	ARAKALDO	158	1	1	0	1	1	126	13	139
8	48006	ARANTZAZU	401	1	1	0	1	1	299	18	317
9	48093	AREATZA	1.249	1	1	0	1	1	889	33	922
10	48009	ARRANKUDIAGA	1.008	1	1	0	1	1	794	18	812
11	48914	ARRATZU	432	1	1	0	1	1	336	9	345
12	48010	ARRIETA	576	1	1	0	1	1	477	60	537
13	48011	ARRIGORRIAGA	11.954	4	15	0	15	2	9.491	148	9.639
14	48023	ARTEA	746	1	1	0	1	1	592	14	606
15	48008	ARTZENTALES	720	1	1	0	1	1	614	46	660
16	48091	ATXONDO	1.372	2	2	0	2	2	1.100	37	1.137
17	48070	AULESTI	655	1	1	0	1	1	525	32	557
18	48012	BAKIO	2.812	1	4	0	4	1	2.211	64	2.275
19	48090	BALMASEDA	7.636	2	9	0	9	2	5.916	307	6.223
20	48013	BARAKALDO	100.535	38	128	0	128	25	77.941	2.520	80.461
21	48014	BARRIKA	1.547	2	2	0	2	2	1.234	60	1.294
22	48015	BASAURI	40.324	15	53	0	53	11	32.443	578	33.021
23	48092	BEDIA	1.102	1	1	0	1	1	895	20	915
24	48016	BERANGO	7.347	3	10	0	10	2	5.792	81	5.873
25	48017	BERMEO	16.755	8	21	0	21	7	13.015	777	13.792
26	48018	BERRIATUA	1.220	1	1	0	1	1	860	57	917
27	48019	BERRIZ	4.535	2	7	0	7	1	3.413	60	3.473
28	48020	BILBAO	344.127	80	358	0	358	48	267.194	21.235	288.429
29	48021	BUSTURIA	1.667	2	2	0	2	2	1.326	120	1.446
30	48901	DERIO	6.819	3	11	0	11	1	5.430	56	5.486
31	48026	DIMA	1.454	1	1	0	1	1	1.182	66	1.248
32	48027	DURANGO	29.609	13	35	0	35	10	22.653	763	23.416
33	48028	EA	824	1	1	0	1	1	689	85	774
34	48031	ELANTXOBE	349	1	1	0	1	1	288	48	336
35	48032	ELORRIO	7.309	2	9	0	9	1	5.681	121	5.802
36	48902	ERANDIO	24.446	9	31	0	31	5	19.004	377	19.381
37	48033	EREÑO	267	1	1	0	1	1	225	37	262
38	48034	ERMUA	15.589	8	22	0	22	6	12.401	194	12.595
39	48079	ERRIGOITI	504	1	1	0	1	1	406	14	420
40	48029	ETXEBARRI	11.780	4	12	0	12	2	9.044	57	9.101
41	48030	ETXEBARRIA	787	1	1	0	1	1	580	88	668
42	48906	FORUA	910	1	1	0	1	1	743	80	823
43	48035	FRUIZ	550	1	1	0	1	1	414	22	436
44	48036	GALDAKAO	29.285	10	38	0	38	7	23.871	449	24.320
45	48037	GALDAMES	837	2	2	0	2	2	689	124	813
46	48038	GAMIZ-FIKA	1.391	2	2	0	2	2	1.168	31	1.199
47	48039	GARAI	334	1	1	0	1	1	268	8	276
48	48040	GATIKA	1.642	1	2	0	2	1	1.295	54	1.349
49	48041	GAUTEGIZ ARTEAGA	866	1	1	0	1	1	735	55	790
50	48046	GERNIKA-LUMO	16.855	8	20	0	20	8	12.513	566	13.079
51	48044	GETXO	76.365	25	101	0	101	8	60.727	2.942	63.669
52	48047	GIZABURUAGA	192	1	1	0	1	1	138	16	154
53	48042	GORDEXOLA	1.711	1	2	0	2	1	1.379	92	1.471
54	48043	GORLIZ	6.031	4	7	0	7	4	4.792	133	4.925
55	48045	GÜEÑES	6.737	5	10	0	10	5	5.218	160	5.378
56	48048	IBARRANGELU	680	1	1	0	1	1	597	64	661
57	48094	IGORRE	4.330	1	5	0	5	1	3.067	48	3.115
58	48049	ISPASTER	731	1	1	0	1	1	562	44	606
59	48910	IURRETA	3.695	3	4	0	4	3	2.828	38	2.866
60	48050	IZURTZA	210	1	1	0	1	1	167	17	184
61	48022	KARRANTZA HARANA/VALLE DE CARRANZA	2.712	1	4	0	4	1	2.226	404	2.630
62	48907	KORTEZUBI	441	1	1	0	1	1	355	18	373
63	48051	LANESTOSA	261	1	1	0	1	1	218	108	326
64	48052	LARRABETZU	2.049	1	2	0	2	1	1.596	27	1.623
65	48053	LAUKIZ	1.227	1	2	0	2	1	964	13	977



ELECCIONES GENERALES - 23 DE JULIO DE 2023

BIZKAIA											
	CODIGO	MUNICIPIO	Población de Derecho	Disp. Móvil	Mesas DM	Mesas Manual	Total Mesas	Locales Elect.	Censo CER	Censo CERA	TOT. CENSO ELECTORAL
66	48054	LEIOA	32.172	13	42	0	42	9	25.327	516	25.843
67	48057	LEKEITIO	7.178	2	7	0	7	2	5.714	374	6.088
68	48055	LEMOA	3.530	2	4	0	4	2	2.580	59	2.639
69	48056	LEMOIZ	1.314	1	2	0	2	1	1.044	127	1.171
70	48081	LEZAMA	2.477	1	3	0	3	1	1.931	31	1.962
71	48903	LOIU	2.318	4	4	0	4	4	1.801	37	1.838
72	48058	MALLABIA	1.185	1	2	0	2	1	927	53	980
73	48059	MAÑARIA	530	1	1	0	1	1	409	17	426
74	48060	MARKINA-XEMEIN	5.042	2	6	0	6	1	3.582	410	3.992
75	48061	MARURI-JATABE	1.036	1	1	0	1	1	858	39	897
76	48062	MENDATA	393	1	1	0	1	1	313	29	342
77	48063	MENDEXA	425	1	1	0	1	1	350	15	365
78	48064	MEÑAKA	751	1	1	0	1	1	622	31	653
79	48066	MORGA	422	1	1	0	1	1	356	15	371
80	48068	MUNDAKA	1.866	1	2	0	2	1	1.526	205	1.731
81	48069	MUNGIA	17.662	7	20	0	20	6	13.361	487	13.848
82	48007	MUNITIBAR-ARBATZEGI GERRIKAITZ	473	1	1	0	1	1	389	38	427
83	48908	MURUETA	327	1	1	0	1	1	282	4	286
84	48071	MUSKIZ	7.367	6	10	0	10	6	5.940	251	6.191
85	48067	MUXIKA	1.483	2	3	0	3	2	1.167	74	1.241
86	48909	NABARNIZ	261	1	1	0	1	1	211	27	238
87	48073	ONDARROA	8.246	4	10	0	10	4	6.592	299	6.891
88	48075	OROZKO	2.664	2	4	0	4	2	2.100	52	2.152
89	48083	ORTUELLA	8.466	8	11	0	11	8	6.874	185	7.059
90	48072	OTXANDIO	1.336	1	2	0	2	1	950	44	994
91	48077	PLENTZIA	4.376	2	5	0	5	2	3.398	230	3.628
92	48078	PORTUGALETE	44.800	16	62	0	62	9	36.348	855	37.203
93	48082	SANTURTZI	45.749	17	66	0	66	8	36.969	793	37.762
94	48084	SESTAO	27.533	12	37	0	37	11	21.028	901	21.929
95	48904	SONDIKA	4.521	2	5	0	5	1	3.591	55	3.646
96	48085	SOPELA	14.635	5	16	0	16	4	11.384	204	11.588
97	48086	SOPUERTA	2.698	3	4	0	4	3	2.157	283	2.440
98	48076	SUKARRIETA	361	1	1	0	1	1	308	29	337
99	48087	TRUCIOS-TURTZIOZ	516	1	1	0	1	1	441	42	483
100	48088	UBIDE	164	1	1	0	1	1	131	11	142
101	48065	UGAO-MIRABALLES	4.128	2	6	0	6	2	3.216	50	3.266
102	48089	URDULIZ	5.247	2	7	0	7	1	4.330	87	4.417
103	48074	URDUÑA/ORDUÑA	4.166	2	5	0	5	2	3.230	156	3.386
104	48080	VALLE DE TRÁPAGA-TRAPAGARAN	11.918	7	18	0	18	5	9.853	273	10.126
105	48095	ZALDIBAR	3.020	1	4	0	4	1	2.213	32	2.245
106	48096	ZALLA	8.300	4	9	0	9	3	6.450	221	6.671
107	48905	ZAMUDIO	3.256	1	3	0	3	1	2.534	37	2.571
108	48097	ZARATAMO	1.628	2	2	0	2	2	1.301	18	1.319
109	48024	ZEANURI	1.271	1	2	0	2	1	1.000	45	1.045
110	48025	ZEBERIO	1.084	1	2	0	2	1	885	30	915
111	48913	ZIERBENA	1.485	1	2	0	2	1	1.265	7	1.272
112	48915	ZIORTZA-BOLIBAR	405	1	1	0	1	1	322	5	327
		TOTAL BIZKAIA	1.149.344	460	1.410	0	1.410	340	900.560	42.420	942.980



ELECCIONES GENERALES - 23 DE JULIO DE 2023

GIPUZKOA											
	CODIGO	MUNICIPIO	Población de Derecho	Disp. Móvil	Mesas DM	Mesas Manual	Total Mesas	Locales Elect.	Censo CER	Censo CERA	TOT. CENSO ELECTORAL
1	20001	ABALTZISKETA	309			1	1	1	255	30	285
2	20002	ADUNA	486			1	1	1	370	15	385
3	20016	AIA	2.094	1	2		2	1	1.564	19	1.583
4	20003	AIZARNAZABAL	774	1	1		1	1	564	10	574
5	20004	ALBIZTUR	316			1	1	1	240	18	258
6	20005	ALEGIA	1.740	1	2		2	1	1.273	73	1.346
7	20006	ALKIZA	357			1	1	1	260	21	281
8	20906	ALTZAGA	178			1	1	1	124	10	134
9	20007	ALTZO	428			1	1	1	351	22	373
10	20008	AMEZKETA	948	1	1		1	1	735	27	762
11	20009	ANDOAIN	14.504	7	21		21	2	11.232	337	11.569
12	20010	ANOETA	2.079	1	2		2	1	1.533	42	1.575
13	20011	ANTZUOLA	2.071	1	2		2	1	1.601	77	1.678
14	20012	ARAMA	192			1	1	1	140	12	152
15	20013	ARETXABALET	7.069	2	8		8	1	5.531	110	5.641
16	20055	ARRASATE/MONDRAGÓN	21.760	8	29		29	6	16.930	432	17.362
17	20014	ASTEASU	1.557	1	2		2	1	1.197	70	1.267
18	20903	ASTIGARRAGA	7.417	2	7		7	1	5.637	59	5.696
19	20015	ATAUN	1.660	2	3		3	2	1.249	55	1.304
20	20017	AZKOITIA	11.617	4	13		13	4	8.484	239	8.723
21	20018	AZPEITIA	15.154	6	18		18	6	11.370	319	11.689
22	20904	BALIARRAIN	152			1	1	1	100	0	100
23	20019	BEASAIN	13.877	4	14		14	3	9.856	363	10.219
24	20020	BEIZAMA	136			1	1	1	107	14	121
25	20021	BELAUNTZA	269			1	1	1	202	11	213
26	20022	BERASTEGI	1.102	1	2		2	1	887	122	1.009
27	20074	BERGARA	14.513	7	17		17	6	11.286	342	11.628
28	20023	BERROBI	581	1	1		1	1	439	27	466
29	20024	BIDANIA-GOITAZ	527	1	1		1	1	420	21	441
30	20029	DEBA	5.395	4	6		6	4	4.327	166	4.493
31	20069	DONOSTIA/SAN SEBASTIÁN	187.849	55	190		190	37	146.663	12.137	158.800
32	20030	EIBAR	27.282	11	37		37	8	20.554	916	21.470
33	20031	ELDUAIN	247			1	1	1	180	10	190
34	20033	ELGETA	1.122	1	1		1	1	856	60	916
35	20032	ELGOIBAR	11.480	7	17		17	7	8.521	326	8.847
36	20067	ERRETERIA	39.023	19	48		48	16	30.478	965	31.443
37	20066	ERREZIL	565	1	1		1	1	448	47	495
38	20034	ESKORIATZA	4.160	1	4		4	1	3.231	67	3.298
39	20035	EZKIO-ITSASO	609	1	1		1	1	475	44	519
40	20038	GABIRIA	503	1	1		1	1	403	40	443
41	20037	GAINTZA	128			1	1	1	101	3	104
42	20907	GAZTELU	173			1	1	1	125	17	142
43	20039	GETARIA	2.825	1	3		3	1	2.176	58	2.234
44	20040	HERNANI	20.375	10	23		23	9	15.748	481	16.229
45	20041	HERNIALDE	314			1	1	1	260	9	269
46	20036	HONDARRIBIA	16.904	6	21		21	5	13.450	865	14.315
47	20042	IBARRA	4.143	2	5		5	2	3.124	78	3.202
48	20043	IDIAZABAL	2.271	1	3		3	1	1.710	200	1.910
49	20044	IKAZTEGIETA	483			1	1	1	348	7	355
50	20045	IRUN	62.635	25	75		75	23	47.085	5.103	52.188
51	20046	IRURA	1.885	1	2		2	1	1.283	33	1.316
52	20047	ITSASONDO	643	1	1		1	1	449	26	475
53	20048	LARRAUL	258			1	1	1	191	29	220
54	20902	LASARTE-ORIA	18.949	9	22		22	7	14.671	248	14.919
55	20049	LAZKAO	5.962	2	6		6	1	4.240	81	4.321
56	20050	LEABURU	385			1	1	1	280	27	307
57	20051	LEGAZPI	8.337	6	12		12	5	6.567	182	6.749
58	20052	LEGORRETA	1.432	1	2		2	1	1.036	32	1.068
59	20068	LEINTZ-GATZAGA	206			1	1	1	164	22	186
60	20053	LEZO	6.011	2	7		7	1	4.806	90	4.896
61	20054	LIZARTZA	629	1	1		1	1	470	43	513
62	20901	MENDARO	1.977	1	2		2	1	1.432	28	1.460



ELECCIONES GENERALES - 23 DE JULIO DE 2023

GIPUZKOA											
	CODIGO	MUNICIPIO	Población de Derecho	Disp. Móvil	Mesas DM	Mesas Manual	Total Mesas	Locales Elect.	Censo CER	Censo CERA	TOT. CENSO ELECTORAL
63	20057	MUTILOA	259			1	1	1	206	13	219
64	20056	MUTRIKU	5.304	2	7		7	1	4.097	145	4.242
65	20063	OIARTZUN	10.362	7	13		13	7	8.203	234	8.437
66	20058	OLABERRIA	914	2	2		2	2	701	25	726
67	20059	OÑATI	11.515	5	15		15	4	8.777	474	9.251
68	20076	ORDIZIA	10.424	6	10		10	6	7.005	194	7.199
69	20905	ORENDAIN	246			1	1	1	171	10	181
70	20060	OREXA	114			1	1	1	86	2	88
71	20061	ORIO	6.062	3	6		6	3	4.530	102	4.632
72	20062	ORMAIZTEGI	1.242	1	2		2	1	910	55	965
73	20064	PASAIA	15.711	9	20		20	9	12.254	361	12.615
74	20070	SEGURA	1.469	1	2		2	1	1.050	98	1.148
75	20065	SORALUZE-PLACENCIA DE LAS ARMAS	3.842	2	5		5	1	2.761	152	2.913
76	20071	TOLOSA	19.886	8	23		23	8	15.060	834	15.894
77	20072	URNIETA	6.181	2	8		8	1	4.884	113	4.997
78	20077	URRETXU	6.738	5	9		9	5	5.307	140	5.447
79	20073	USURBIL	6.166	5	8		8	5	4.881	70	4.951
80	20075	VILLABONA	5.833	2	6		6	1	4.298	126	4.424
81	20078	ZALDIBIA	1.673	1	2		2	1	1.168	55	1.223
82	20079	ZARAUTZ	23.101	12	28		28	9	18.231	635	18.866
83	20025	ZEGAMA	1.538	1	2		2	1	1.113	44	1.157
84	20026	ZERAIN	276			1	1	1	221	12	233
85	20027	ZESTOA	3.750	4	5		5	4	2.774	77	2.851
86	20028	ZIZURKIL	2.996	1	3		3	1	2.232	85	2.317
87	20081	ZUMAIA	10.153	3	11		11	2	7.830	182	8.012
88	20080	ZUMARRAGA	9.636	5	12		12	4	7.541	223	7.764
		TOTAL GIPUZKOA	724.418	309	836	22	858	277	556.080	29.798	585.878



GOBIERNO
DE ESPAÑA

DELEGACIÓN DEL GOBIERNO
EN LA COMUNIDAD AUTÓNOMA
DEL PAÍS VASCO

GOBERNUAREN ORDEZKARITZA
EUSKAL AUTONOMIA
ERKIDEGOAN

